





Pasport místních komunikací - Obec Sádek - mapová příloha

Seznam mapových příloh pasportu

číslo mapy	název	měřítko	formát	orientace	poznámka
mapa č.1	Sádek, k.ú. Sádek v Brdech	1 : 5000	A3 (pdf)	šířka	
mapa č.2	Sádek	1 : 5000	A3 (pdf)	šířka	
mapa č.3	k.ú. Sádek v Brdech	1 : 5000	A3 (pdf)	šířka	
mapa č.4	Sádek	1 : 3000	A3 (pdf)	šířka	
mapa č.5	Sádek	1 : 3000	A3 (pdf)	šířka	
mapa č.6	Sádek	1 : 3000	A3 (pdf)	šířka	

LEGENDA:

	silnice III.třídy (vlastník Středočeský kraj)
	místní komunikace III.třídy (slouží místní dopravě na území obce - přístupná běžnému provozu mot. vozidel - ve správě obce)
	místní komunikace IV.třídy (pro pěší - samostatné chodníky)
	účelové komunikace (pro obsluhu jednotlivých RD, přístup zemědělské a lesní pozemky)

1c	označení úseku komunikace (1 - číslo úseku, c - třída místní komunikace - MK III. třídy)
1d	označení úseku komunikace (1 - číslo úseku, d - třída místní komunikace - MK IV. třídy)
ÚK1	označení úseku komunikace (ÚK - účelová komunikace - 1 - číslo úseku)
2d-L1	objekt - lávka (2d - číslo úseku, číslo lávky)

Ostatní popis

MK	místní komunikace zařazená v pasportu komunikací
ÚK	účelová komunikace zařazená v pasportu komunikací
LC	účelová (lesní) cesta ve vlastnictví obce, nebo jiného vlastníka
RD	rodinné domy
č.p.	číslo popisné
p.č.	parcelní číslo (dle mapy KN)
hr.k.ú.	hranice katastrálního území